



# ESQUÍ DE MONTAÑA EN ALBANIA Y KÓSOVO

**Balcanes**

**muntania**  
Tu agencia de viajes

## ÍNDICE

1	Presentación .....	1
2	Datos básicos .....	2
2.1	Nivel físico y tipo de terreno para este viaje .....	2
3	Programa .....	3
3.1	Programa resumen .....	3
3.2	Programa detallado .....	4
4	Más información .....	8
4.1	Incluye.....	8
4.2	No incluye .....	8
4.3	Material y ropa necesaria para este viaje .....	8
4.4	Observaciones.....	9
4.5	Enlaces de interés .....	11
4.6	Puntos fuertes.....	11
5	Otros viajes similares .....	11
6	Contacto .....	11

## 1 Presentación

Un viaje de **esquí de montaña** puede ser una excusa fantástica para conocer **Albania y Kósovo**.


Los **Balcanes** son un conjunto complejo de cordilleras montañosas que marca a los países que las alberga generando un relieve complejo y un terreno de juego grande y salvaje ideal para los que nos gusta explorar y encontrarnos **lugares raros** y poco visitados.

El viaje tiene dos partes bien diferenciadas. La primera, se desarrolla en **Kósovo**, en las **montañas de Šar**, donde realizaremos 4 itinerarios alojándonos en dos lugares distintos. La segunda es en **Albania** y el objetivo será el **Monte Korab** (2.764 m) que es la montaña más alta de **Albania** y **Macedonia**.

Además de hacer esquí de montaña tendremos la oportunidad de conocer estos países que tienen mucho potencial tanto para hacer deportes en general como a nivel cultural. Sus habitantes son **amables** y siempre prestarán su ayuda. Los lugares que visitamos **son seguros** y solo tendremos que preocuparnos de disfrutar de la montaña.

Y siempre decimos que el tema **culinario** también es importante. Tanto **Albania** como **Kósovo** nos ofrecerá una buena y variada colección de platos, a mitad de camino entre occidente y oriente.

¡Desde Muntania te anima a que te unas a este viaje!



## 2 Datos básicos

Destino: **Albania y Kósovo**

Actividad: Esquí de montaña.

Nivel físico: \*\*. Nivel técnico: \*\*.

Duración: 8 días. (6 días de actividad).

Época: De febrero a marzo

Grupo mínimo-máximo: 4-7 personas (consultar precios para grupos más reducidos).

### 2.1 Nivel físico y tipo de terreno para este viaje

	Desnivel + acumulado	Condición física
*	hasta 700 m	Normal: práctica de deporte de forma esporádica
**	hasta 1200 m	Buena: práctica de deporte de forma habitual
***	hasta 1500 m	Muy buena: práctica de deporte de forma asidua

	Relación Escala Blachere y Escala Traynard	Nivel de esquí
*	EM/S1-S2	Sin experiencia o con poca experiencia en esquí de montaña que aunque bajan en paralelo en pista tienen dificultades en los descensos fuera de pista
**	EB/S2-S3	Ya iniciados con dominio del paralelo en pendientes de hasta 35°
***	EB-EMB BAJO/S4	Con experiencia que esquián en cualquier pendiente no extrema (hasta 35°-40°) mediante distintas técnicas de descenso
****	EMB/S4-S5	Con experiencia que esquián en cualquier pendiente (hasta 45°) dominando el salto de colas

	<b>Escala Blachère según el nivel técnico del esquiador</b>
<b>EM</b>	Esquiador medio que se desenvuelva por pendientes moderadas y amplias de hasta 25º
<b>EB</b>	Buen esquiador, capaz de afrontar pendientes de 30º-35º y nieves difíciles
<b>EMB</b>	Muy buen esquiador, hasta en pendientes de 40-45º, con pasos expuestos y nieves de todo tipo
<b>EE</b>	Esquiador excelente: capaz de afrontar pendientes de hasta 50º, con pasajes obligatorios algo expuestos y con nieves de todo tipo
<b>EX</b>	Esquiador extremo, capaz de afrontar pendientes de más 50º, con pasajes obligatorios muy expuestos y con nieves de todo tipo

	<b>Escala Traynard</b>
<b>S1</b>	Terrenos poco inclinados con facilidad para el giro. Zonas muy adecuadas para la iniciación en el fuera de pista
<b>S2</b>	Terrenos poco inclinados o moderada inclinación (hasta 25º) pero con amplitud para el giro y sin obstáculos.
<b>S3</b>	Pendiente moderada (hasta 35º). Sin dificultad en todo tipo de nieve. Descensos que se pueden considerar accesibles a esquiadores buenos o muy buenos
<b>S4</b>	Pendiente mantenida superior hasta 45º en terreno con poca exposición y entre 35º-40º en terreno expuesto, estrecho y obligado.
<b>S5</b>	Pendientes muy fuertes, inclinación superior a los 45º-50º, terreno muy obligado y con exposición. ¡Prohibido caerse!
<b>S6</b>	Inclinación mantenida superior a los 50º en terreno expuesto o más de 55º en terreno poco expuesto.
<b>S7</b>	Más de 60 º, muy expuesto

**\*Observaciones.** Se requiere experiencia previa en esquí de montaña, saber esquiar en todo tipo de nieves y pendientes moderadas. No se requiere experiencia en esquí extremo, ya que las pendientes de los itinerarios que vamos a seguir no lo son. Nivel físico para gente normal, practicante del esquí de montaña en invierno y del trekking en verano que puede hacer desniveles de entre 800 y 1.200 metros diarios a ritmo tranquilo.

Las ascensiones no son muy técnicas, pero si requiere tener soltura en giros en vuelta maría y uso de crampones y piolet.

En caso de que bajo petición se gestione el viaje para un grupo cerrado, este se podrá adaptar al nivel técnico, físico y a gusto del consumidor. En estas montañas hay opciones para todos.

## 3 Programa

A continuación, puede ver el **Programa resumen** (objetivo de la jornada y desniveles) y el **Programa detallado** con la descripción de los aspectos más relevantes.

### 3.1 Programa resumen

**Día 1.** Llegada al aeropuerto de **Tirana, Albania**. Alojamiento junto al aeropuerto de Tirana.

**Día 2.** Ascenso al **Maja e Konjushkës** (2.571 m). Prevallë-Brezovica

Desnivel + 1.100 m Desnivel – 1.100 m

Alojamiento en hotel en el valle de **Prevallë**.

**Día 3. Rasa (2.454 m) y Kameh (2.536 m).** Montañas de Prevallë-Brezovica

Al menos, Desnivel + 850 m Desnivel – 850 m (si se sube y baja por el mismo itinerario)

Alojamiento en hotel en el valle de **Prevallë**.

**Día 4. Travesía Brod- Restelicë (1.500 m)-Brod**

Desnivel + 1.200 m Desnivel – 1.600 m

Alojamiento en hotel en el valle de **Dragaš-Dragash**.

**Día 5. Koka e Kaqit (2.207 m) y Kosoviq (2.316 m) desde Brod (1.400 m).**

Despediremos **Kósovo** con un recorrido menos ambicioso que en la jornada anterior, más directo para ascender a una o varias cimas que se encuentran alrededor de **Brod**.

Desnivel + 850 m Desnivel - 850 m

Alojamiento en hotel en el valle de **Dragaš-Dragash**.

**Día 6.** Actividad en la zona del día 4 o 5 y traslado a Albania o traslado a primera hora a Albania y actividad en la zona (2h,30 m).

**Día 7. Ascenso al Monte Korab (2.764 m) desde Radomirë (1.250 m)**

El **Monte Korab** es la montaña más alta tanto de **Macedonia** como de **Albania**. La cima se sitúa en el eje principal de esta inmensa cadena montañosa. Su aspecto es soberbio desde ambos países.

Partiremos de este pequeño pueblo de montaña donde nos sentiremos perdido y alejados del resto del mundo. La primera parte discurre por senderos que los pastores y agricultores locales utilizan habitualmente en su día a día.

A medida que ganemos altura el paisaje se va haciendo más alpino. Los metros finales nos llevarán más tiempo del estimado pero el esfuerzo será compensado con creces.

Desde la cumbre las vistas sobre Macedonia y Albania son soberbias, nos bajaremos del **Korab** con muchos proyectos para el futuro en nuestra cabeza.

Al igual que el ascenso es largo, el descenso también lo es. ¡Es hora de pasarlo aún mejor de lo que lo pasamos durante el ascenso!

Desnivel + 1.600 m Desnivel - 1600 m

Por la tarde regreso a **Tirana** (3h,30 m). Noche en hotel cerca del aeropuerto.

**Día 8.** Vuelo de regreso.

### **3.2 Programa detallado**

**Día 1.** Llegada al aeropuerto de **Tirana, Albania**. Alojamiento junto al aeropuerto de Tirana.


**Día 2.** Ascenso al **Maja e Konjushkës (2.571 m)**. Prevallë-Brezovica

Traslado muy temprano al valle de Prevallë (3h). Nos vamos a mover en el límite fronterizo entre **Kósovo** y **Macedonia**. Partiendo de **Prevallë (1.500 m)** afrontaremos el ascenso por un cordal que en dirección sur desemboca en la cadena principal montañosa y frontera de ambos países. Abandonaremos el cordal antes llegar a la frontera para ir a buscar un valle que nos permitirá seguir ganando metros de altura hasta alcanzar la cumbre.

El descenso lo realizaremos por el mismo itinerario al menos la primera parte, pero para la segunda parte, bajaremos por una hermosa pala en busca de un bonito bosque de hoja caduca. Desde aquí, volveremos al punto de inicio bien por el bosque o por encima del mismo según condiciones y estado físico de los participantes.

Desnivel + 1.100 m Desnivel – 1.100 m

Alojamiento en hotel en el valle de **Prevallë**.



**Día 3. Rasa (2.454 m) y Kameh (2.536 m).** Montañas de Prevallë-Brezovica

**Brezovica** es una de las estaciones de esquí más importante del país. Muy cerca de la misma pero fuera de ella, iniciaremos el recorrido por un valle angosto en los inicios que poco a poco irá ganando anchura. Por terreno abierto y con más pendiente alcanzaremos el cordal fronterizo entre **Kósovo** y **Macedonia**.

Podremos alcanzar bien la cumbre del **Rasa** o **Kameh** y regresar bien por el mismo itinerario o bien, si las condiciones son buenas, descender por un valle más al oeste completando un itinerario en forma de herradura.

Al menos, Desnivel + 850 m Desnivel – 850 m (si se sube y baja por el mismo itinerario)

Alojamiento en hotel en el valle de **Prevallë**.

**Día 4. Travesía Brod- Restelicë (1.500 m)-Brod**

Si durante las dos jornadas previas nos hemos movido muy cerca de la frontera con **Macedonia**, en esta jornada seguiremos cerca de este país y más cerca de **Albania**.

Partiendo de la estación de esquí alpino de **Brod**, tomaremos un único ascenso en la silla de esta peculiar y alejada estación de esquí alpino que nos ahorrará unos cuantos metros de desnivel y que bien merece la pena ya que la jornada de hoy será de las más largas del viaje.



Desde el final de la silla iremos ganando altura por un cordal con magníficas vistas camino del **Mramor** (2.298 m) cerca de la frontera con **Macedonia**, el cual no alcanzaremos ya que a cota 2.200 metros nos desviaremos al oeste para disfrutar del primer descenso de la jornada hasta el fondo de un valle a cota 1.700 m. Desde aquí, pegaremos pieles de nuevo y acometeremos el ascenso al **Gemitash** (2.155 m) que se encuentra sobre el pueblo de **Restelicë** (1.500 m). Luego bajada directa hasta el pueblo (una de las mejores del viaje). La llegada al mismo es asombrosa y atravesar sus calles y parar en la plaza a tomar un refresco es toda una experiencia.

Esta pequeña población que se encuentra ubicada en mitad de las montañas está siendo reconstruido por muchos **Kosovares** que han migrado principalmente a **Alemania** y con sus ahorros están mejorando sus viejas casas. Son gente muy amable y seguro que se acercarán a nosotros a preguntarnos de donde venimos, sobre nuestro material etc.

Saldremos de **Restelicë** atravesando alguna mezquita y oyendo rezos musulmanes a medida que ganamos altura hacia el pico **Ovqinec** (2.177 m), el cual según nuestras fuerzas alcanzaremos o no.

Y ya sólo nos quedará bajar, primero por terreno de montaña y finalmente por la estación de esquí hasta la base de la estación **Brod**.

Desnivel + 1.200 m Desnivel – 1.600 m


Alojamiento en hotel en el valle de **Dragaš-Dragash**.

**Día 5. Koka e Kaqit** (2.207 m) y **Kosoviq** (2.316 m) desde **Brod** (1.400 m).

Despediremos **Kósovo** con un recorrido menos ambicioso que en la jornada anterior, más directo para ascender a una o varias cimas que se encuentran alrededor de **Brod**.

Desnivel + 850 m Desnivel - 850 m

Alojamiento en hotel en el valle de **Dragaš-Dragash**.



**Día 6.** Actividad en la zona del día 4 o 5 y traslado a Albania o traslado a primera hora a Albania y actividad en la zona (2h,30 m).

**Día 7.** Ascenso al **Monte Korab** (2.764 m) desde **Radomirê** (1.250 m)

El **Monte Korab** es la montaña más alta tanto de **Macedonia** como de **Albania**. La cima se sitúa en el eje principal de esta inmensa cadena montañosa. Su aspecto es soberbio desde ambos países.



Partiremos de este pequeño pueblo de montaña donde nos sentiremos perdido y alejados del resto del mundo. La primera parte discurre por senderos que los pastores y agricultores locales utilizan habitualmente en su día a día.

A medida que ganemos altura el paisaje se va haciendo más alpino. Los metros finales nos llevarán más tiempo del estimado pero el esfuerzo será compensado con creces.

Desde la cumbre las vistas sobre Macedonia y Albania son soberbias, nos bajaremos del **Korab** con muchos proyectos para el futuro en nuestra cabeza.

Al igual que el ascenso es largo, el descenso también lo es. ¡Es hora de pasarlo aún mejor de lo que lo pasamos durante el ascenso!



Desnivel + 1.600 m Desnivel - 1600 m



Por la tarde regreso a **Tirana** (3h,30 m). Noche en hotel cerca del aeropuerto.

**Día 8.** Vuelo de regreso.

## 4 Más información

Precio. 1.120 € por persona.

### 4.1 Incluye

- Guía de montaña.
- Traslados durante el viaje.
- Alojamiento: **4 noches** de alojamiento en hotel/guesthouse en habitación doble con desayuno (consultar opción habitación individual). **1 noche** de alojamiento en apartamento/pensión/refugio habitación compartida en régimen de alojamiento con desayuno. En función de la disponibilidad se podrá doble o individual, pero hay muy pocas camas en el alojamiento. **2 noches de hotel** ( primera y última noche en **Tirana**) en habitación doble con desayuno (consultar opción habitación individual).
- Gestión del viaje.

### 4.2 No incluye

- Vuelos. A partir de 200 euros. Posibilidad de gestión por parte de Muntania Outdoors (coste 25 euros).
- Bebidas no incluidas en el menú de los alojamientos.
- Si cuando aterriza su avión, ya ha llegado el guía del viaje, le haremos el traslado al hotel junto al aeropuerto. Si no estuviera, le gestionaremos el traslado con el hotel contratado y si no tuviera servicio de traslado, cogería un taxi para llegar al hotel. Si el último día, el guía del viaje regresa antes que su vuelo, ocurriría lo mismo. Este traslado no está incluido. El coste es muy bajo (5-10 euros).
- Seguro de viaje/accidentes.

### 4.3 Material y ropa necesaria para este viaje

Es importante llevar poco peso en la mochila para esquiar con comodidad, por lo que se recomienda llevar solo material ligero e imprescindible. Si no dispones de todo el material puedes alquilarlo, consúltanos.

- Mochila (entre 30-40 litros) con cintas porta esquís.
- Material de esquí de montaña (esquís, botas, pieles, cuchillas, bastones).
- Material de seguridad: DVA (con pilas de repuesto), pala y sonda.
- Casco, crampones y piolet.
- Ropa técnica para la travesía:
  - Calcetines.
  - Pantalón de esquí de montaña.
  - Camiseta térmica (primera capa).
  - Forro polar o similar (segunda capa).
  - Chaqueta y pantalón tipo Gore-Tex (tercera capa).
  - Chaqueta de primalof o plumas ligera y fina.
  - Braga para el cuello.
  - Guantes finos tipo forro polar y guantes gordos.
  - Gorro para el frío y gorra para el sol.
- Gafas de sol y ventisca.
- Frontal (pilas de repuesto).
- Cantimplora o termo, mínimo 1 litro. En caso de optar por bolsa tipo Camelbak tener en cuenta que el tubo puede llegar a helarse, recomendando llevar una botella auxiliar.
- Botiquín y neceser personal.
- Crema solar y protección labial.
- Cámara de fotos.

#### **4.4 Observaciones**

##### **Flexibilidad de fechas**

Siempre planteamos varias salidas con varias fechas, pero también adaptamos los viajes a su disponibilidad. Por tanto, no dude en consultarnos si las fechas no le cuadran y adaptaremos una salida para usted.

##### **Hora y lugar de encuentro**

Entre 7 y 5 días antes del inicio del viaje le mandaremos información del lugar y hora de encuentro, así como del nombre y teléfono del guía que acompañará al grupo. Además, mandaremos más información útil que le facilitará los preparativos finales.

##### **Billete de avión en caso de ser necesario**

Si está interesado en que gestionemos su billete rogamos nos lo comunique, informando del **aeropuerto de salida y regreso, número de maletas a facturar en bodega y si factura bolsa de esquís**. Antes de comprar el mismo le informaremos de su precio. Con nuestros buscadores intentamos localizar el precio más bajo posible. En caso de que usted gestione el billete, debe preguntarnos el lugar de encuentro (aeropuerto u hotel) y hora antes de comprarlo, al igual que el regreso, para coordinar el encuentro del grupo y del guía del viaje.

Respecto al transporte de esquís en el avión, recomendamos facturar únicamente una bolsa de esquís amplia, donde además pueda meter más cosas y en cabina lleve la mochila de ataque con el resto de las cosas que no ha metido en la bolsa de esquís. Se puede alquilar esquís y botas y también hay tiendas para comprar ropa, guantes etc. pero es más sencillo alquilar esquís y botas que ir comprando guantes, gorro, etc.

Muntania Outdoors cobra 30 € en concepto de gastos de emisión del billete en el caso de que se opte por que seamos nosotros los que hagamos los trámites de compra del mismo. Este servicio no incluye gestiones para hacer el checking previo a su vuelo (lo tendrá que hacer usted). Si por cualquier motivo, ajeno a Muntania Outdoors, usted tuviera que cancelar su vuelo, será responsabilidad suya hacer los trámites con la compañía aérea. Si la compañía aérea cancela su vuelo y nos da otra opción similar aceptaremos el cambio sin tener que consultarle y le mandaremos el nuevo horario. Si la compañía aérea cancela su vuelo, le haremos la devolución una vez reembolsen el dinero que costó el billete. Si la compañía aérea cancela su vuelo y quiere reclamar, será usted el que realice los trámites que le pidan realizar. En el caso de que quiera que le gestionemos otro vuelo, al tratarse de una tramitación de un nuevo billete, tendrá un coste de 30 € adicionales.

Si es usted el que compra su vuelo, rogamos nos consulte los horarios para una mejor coordinación de las horas de llegada y salida con el resto del grupo. Recomendamos que, si el viaje requiere escalas, siempre compre el billete completo bien a través de una compañía aérea que opere en todos los tramos del trayecto con sus propios aviones o con otras compañías que formen parte de la alianza de compañías a la que pertenece y por tanto la compra se haga con un solo pago. Si, por el contrario, opta por comprar un trayecto de ida o vuelta en la que hay escalas y cada escala supone una compra con distintas compañías, en caso de que una compañía cancele el vuelo o llegue con retraso impidiendo coger el siguiente vuelo, será difícil o imposible que una compañía se haga responsable de la pérdida del siguiente vuelo. La opción de la ida con una compañía distinta a la de vuelta también puede ser una opción para encontrar mejores horarios.

### **Equipaje y material**

Rogamos sean comedidos con el equipaje ya que por las tardes necesitarán pocos cambios de prendas.

### **Alojamientos y manutención**

Los alojamientos son hoteles y/o casas rurales.

La selección de alojamientos puede sufrir algún cambio en el que puede ser sustituido uno por otro de la zona en función de la disponibilidad a la hora de formarse el grupo y en función de las condiciones de reserva y cancelación que nos imponen previamente.

Los almuerzos se harán en montaña y se podrá comprar algo de comida de ataque en los supermercados.

### **Cenas**

De las 7 cenas del viaje preferimos no incluir 5 ya que conocemos algunos restaurantes por la zona buenos y muy económicos que merecen mucho la pena y no podemos cerrar un precio con estos restaurantes. De esta forma podrás degustar platos típicos del país y a buenos precios.

### **Seguro de accidentes/viaje**

**Es obligatorio** que disponga de un seguro que cubra la actividad deportiva del viaje.

También le recomendamos que tenga un seguro de cancelación del viaje por si antes del viaje tiene cualquier problema que le impida viajar. Puede adquirir un seguro de accidentes/rescate/seguro de viaje + cancelación.

Consulte los precios y condiciones de los **seguros** de **Galia** e **intermundial** que tramitamos en Muntania Outdoors. [Información de los seguros](#)

### Otras cuestiones

La selección de los itinerarios puede sufrir cambios por motivos meteorológicos o por cualquier otra causa que haga no seguro el recorrido. En ese caso el guía del viaje buscará la mejor de las alternativas posibles.

Cualquier cambio del itinerario ajeno a Muntania Outdoors (por ejemplo, causa meteorológicos) que genere un gasto no presupuestado será asumido por los participantes.

### 4.5 Enlaces de interés

- **Turismo de Kósovo** <https://www.kosovo-info.com>
- **Estación de esquí de Brod** <http://snow.njeri.net/en/ski-centers/369/brod>
- **Estación de esquí de Brezovica** <http://snow.njeri.net/en/ski-centers/299/brezovica>

### 4.6 Puntos fuertes

- Viaje único, prácticamente desconocido.
- Territorio salvaje con mucho potencial para la práctica del esquí de montaña.
- Una buena excusa haciendo lo que más te gusta para conocer estos dos países.
- Contraste cultura.
- Magnífica gastronomía y precios muy económicos.

## 5 Otros viajes similares

- Esquí de montaña en los Apeninos, Italia. Ascenso al Gran Sasso
- Esquí de montaña en Rumanía. La Cordillera de los Cárpatos
- Esquí de montaña en Macedonia-Parques Nacionales de Mavrovo, Pelister y Galicica (
- Esquí de montaña en Bulgaria. Rila y Pirin, Balcanes

## 6 Contacto

**Muntania Outdoors, S.L.U. CICMA: 2608**

+34 629 379 894 [info@muntania.com](mailto:info@muntania.com) [www.muntania.com](http://www.muntania.com)

c/ Las Cruces Nº 1, portal 2, 2º C, 28491 Navacerrada (España).