

ESCAPADA DE FOTOGRAFÍA DE NATURALEZA



**Parque Natural de los Valles Occidentales
del Pirineo de Huesca-2017**



Contenido

1	Presentación	2
2	El destino	2
3	Datos básicos	3
4	Programa	3
5	Más información.....	6
5.1	Incluye	6
5.2	No incluye	6
5.3	Material necesario.....	6
5.4	Observaciones	7
5.5	Enlaces de interés.....	7
5.6	Puntos fuertes	7
6	Contacto	8

1 Presentación

Te proponemos cuatro días practicando y aprendiendo fotografía de paisaje, montaña y naturaleza en el espectacular escenario del **Pirineo de Huesca**. De la mano de un profesional, aprenderás y mejorarás tus conocimientos para unir tu pasión por la fotografía y la naturaleza.

Teniendo base en cualquiera de los hoteles de Hecho o Siresa el acceso es rápido a cualquiera de los valles por lo que se aprovecha mucho el tiempo y cada día se podrá elegir el destino dependiendo de las condiciones climatológicas o de luz sin más inconveniente.

2 El destino

El **Parque Natural de los Valles Occidentales** es uno de los espacios del **Pirineo aragonés** más diverso y mejor conservados, tanto en su paisaje humano como natural. Hayedos, abetales, lagos y ríos de montaña, gargantas y picos de renombre, hacen de los cuatro valles que lo componen un territorio inagotable para el fotógrafo de paisaje y naturaleza.

Los **valles de Aísa, Aragüés y Jasa, Hecho y Ansó** lindan por el Oeste con el **Roncal navarro** y el espacio protegido de **Larra-Belagua** y por el norte con el **Parque Nacional de los Pirineos en Francia**. Por su geografía recibe la influencia atlántica y mediterránea por lo que la diversidad de especies animales y vegetales es más amplia que en otros lugares del **Pirineo**. Así mismo todos los lugares emblemáticos son de fácil acceso tanto en vehículo como en cortas andadas, siendo esto una gran ventaja para un fotógrafo cargado con su equipo.

Teniendo base en un hotel en **Hecho** o **Siresa** el acceso es rápido a cualquiera de los valles por lo que se aprovecha mucho el tiempo y cada día se podrá elegir el destino dependiendo de las condiciones climatológicas o de luz sin más inconveniente.

3 Datos básicos

Destino: Parque Natural de los Valles Occidentales (Ansó, Hecho, Aragüés, Aísa). Pirineo de Huesca.

Actividad: Fotografía y senderismo.

Nivel: */**.

Duración: 4 días + día completo o medio día de viaje.

Época: todo el año

Grupo mínimo-máximo: 4-8 personas.


4 Programa

Día 1. Llegada y recepción. Explicación del plan de la semana. Cena.

Día 2, 3, 4 y 5. 3 Jornadas completas y ½ jornada (la última) en montaña. Exponemos algunas opciones. En función de la meteorología, luz, época el año se optará por una u otra opción.



Valle de Aisa y Pista de las Blancas.

El **Valle de Aisa** es el más oriental del parque, a los pies del **Aspe**. Una zona famosa por sus cascadas y las increíbles vistas que una pista a 2000 metros ofrece sobre todos los picos de la zona.



Valle de Aragüés y Lizara.

Desde el **refugio de Lizara** se pueden realizar diversas excursiones a collados cercanos o y si las circunstancias lo permiten, acceder al recogido **Valle de los Sarrios**, todo bajo la mirada del **Bisaurín**, que con sus 2669 m, es el pico mas alto del parque.



Valle de Hecho y Gabardito.



Desde el **refugio de Gabardito** se accede a los **Barrancos de Agüerri** y los **puertos de Plandaniz**. Zona de pastos alpinos. El **hayedo de Gabardito** y los cortados del Salto de la vieja son lugares de paso obligado durante ese día.

Valle de Hecho y Aguatuerta.

Tranquilo paseo hasta el espectacular valle de **Aguatuerta** donde el río **Aragón Subordan** forma meandros en una planicie rodeada por la **Sierra de Secus** y el **Pico de Arlet**, frontera francesa.





Valle de Hecho e Ibón de Acherito.

Caminata por el **Barranco de Acherito** y posibilidad de ascender al Ibón del mismo nombre y la divisoria con **Francia**. Espectaculares vistas en todo el recorrido de picos muy conocidos como **Chipeta, Petraficha, Mallo Acherito, Agujas de Ansabere** y desde le mismo ibón se accede a la cresta frontera para ver la **Mesa de los Tres Reyes, Petrechema** y el valle francés de **Ansabere y Lescun**.



Valle de Ansó, Zuriza y Sierra de Alano.

Desde **Ansó** se accede al paraje de **Zuriza** y de ahí a **Taxera** desde donde parten diversos caminos ya sea por pasto o por bosque con vistas a la muralla que forma la **Sierra de Alano**. Visitaremos **Ansó**, por supuesto, uno de los pueblos más bonitos y **mejor conservados arquitectónicamente del Pirineo**.



*Nota: una noche se hará un taller de fotografía nocturna.

5 Más información

Precio. Consultar.

5.1 Incluye

- Fotógrafo profesional. **Sergio Padura**.
- 4 noches de alojamiento en habitación doble en régimen de media pensión en hotel/hostal en el valle. Consultar suplemento de habitación individual.
- Gestión de reservas

5.2 No incluye

- Transporte. Posibilidad de contratarlo (consultar).
- Almuerzos. Se harán en montaña y en algunas ocasiones se podrá tomar algo por el camino en algún bar/restaurante. Opción de comprar un picnic diario en el hotel.
- Bebidas no incluidas en el menú de la cena.
- Traslada Reikiavik-aeropuerto. Aproximadamente 12 euros.
- Cualquier actividad fuera del programa.

5.3 Material necesario

Es importante llevar poco peso en la mochila para andar con comodidad, por lo que se recomienda llevar solo el material y ropa imprescindible.

- Mochila (entre 15-25 litros).
- Equipo de fotografía.
- Botas tipo trekking o zapatillas de montaña.
- Ropa técnica:
 - Calcetines.
 - Pantalón corto y largo ligero tipo trekking.
 - Camiseta térmica (primera capa).
 - Forro polar o similar (segunda capa).
 - Chaqueta tipo Gore-Tex (tercera capa) y pantalón de agua.
 - Guantes finos tipo forro polar.
 - Gorro para el frío y gorra para el sol.
- Gafas de sol.
- Cantimplora o bolsa de agua tipo Camelback mínimo 1 litro.
- Crema solar y protección labial.
- Bastones telescópicos.

5.4 Observaciones

Nivel físico exigido

Todos los recorridos pueden realizarse sin más dificultad con una forma física correcta. En todo caso las personas con menos capacidades siempre tendrán escenarios espectaculares a la puerta del coche. No obstante el programa no está diseñado para realizar grandes caminatas sino para disfrutar de la fotografía en un entorno incomparable.

Ropa

Dependiendo de la época del año puede ser necesario mas o menos abrigo. Las condiciones pueden ser muy cambiantes a lo largo de un mismo día. La actividad se desarrolla de sol a sol. Si es muy recomendable calzado cómodo de montaña y hidrófugo y otro calzado ya sea de repuesto o más ligero.

Equipamiento fotográfico

Cada uno es libre mientras pueda cargar con ello en una jornada continuada en la montaña. Se recomienda un trípode.

Objetivo de la semana

Se trata de aprender y mejorar nuestras fotografías de paisaje mediante salidas por algunos de los más bellos y variados parajes del **Pirineo aragonés** de la mano de **Sergio Padura, fotógrafo profesional** y residente en Hecho. Todas las actividades estarán tutorizadas y al final del día se podrán comentar las imágenes tomadas.

Cada día se hará una explicación previa del plan del día, recorrido, consejos diversos, meteo, etc.

5.5 Enlaces de interés

- https://es.wikipedia.org/wiki/Parque_natural_de_los_Valles_Occidentales
- <http://www.pbase.com/sergiopadura/vallesoccidentales>
- <http://www.sergiopadura.com>
- <http://www.valledehecho.es>

5.6 Puntos fuertes

- Guía local profesional experimentado y conocedor de los mejores lugares y momentos en cada época del año que te llevará a los lugares imperdibles pero también a rincones “fuera de circuito”.
- Entorno muy cambiante, un reto y delicia para fotógrafos experimentados y perfecto taller para iniciarse, motivos no faltan.

- No solo mejorarás tu técnica fotográfica sino que aprenderemos a como acercarte a un estilo personal.
- Paisajes variados: ríos, prados, picos, cascadas, arquitectura.
- Fauna: buitres, quebrantahuesos, rebecos, marmotas,...
- Flora: el hayedo todo el año es el bosque emblemático y todo el esplendor de la flora alpina a finales de primavera. A finales de octubre el otoño realmente explota en esta parte del Pirineo.
- En según que fechas y lugares estaremos solos, lejos de otros espacios más populares ya casi masificados.
- Itinerarios y fechas adaptables a las necesidades individuales y del grupo.

6 Contacto

Muntania Outdoors, S.L. CICMA: 2608

+34 629 379 894 info@muntania.com www.muntania.com

Travesía de la Audiencia, 4, bloque 4, 1º A, 28491 Navacerrada (España).